

ANEJO N° 2
REPORTAJE FOTOGRÁFICO.

ÍNDICE.

- Camiño da Cal do Outeiro.
- Camiño de Currás.
- Camiño da Hermida.
- Camiño da Pedreira.
- Camiño da Verdella.
- Camiño da Calzada.
- Rúa do Bravo.
- Rúa Cerqueiro..
- Rúa Pereiras.
- Camiño da Millareira.
- Camiño de Rial.



Rehabilitación superficial: 1.657,1 m²

PROYECTO			
ASFALTADO DE VÍAS MUNICIPAIS. VIGO OESTE			
CONCELLERÍA DE FOMENTO	CONCELLO DE VIGO		POR EL CONSULTOR
SITUACION			FECHA
Camiño da Cal do Outeiro. Saiáns			mayo de 2016
PLANO			
Reportaje fotográfico			
ESCALA:	Nº	HOJA	
S/E	anejo nº 2	1 DE 1	
Eloy Fernández-Valdés Martínez-Estévez Ingeniero de Caminos, Canales y Puertos Colegiado 5381			

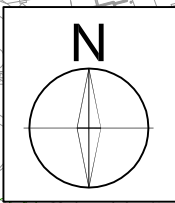


foto nº5



foto nº1



foto nº4



foto nº3



foto nº2

Rehabilitación superficial: 4.019,86 m²

PROYECTO

ASFALTADO DE VÍAS MUNICIPAIS. VIGO OESTE

CONCELLERÍA
DE
FOMENTO

CONCELLO
DE VIGO



POR EL CONSULTOR

FECHA
mayo de 2016

SITUACION

Camño Currás. Ola

PLANO

Reportaje fotográfico

ESCALA:

S/E

Nº

anejo nº 2

FOLIA

1 DE 1

Eloy Fernández-Valdés
Martínez-Estévez
Ingeniero de Caminos, Canales y Puertos
Colegiado 5881



E.F. INGENIEROS, S.L.



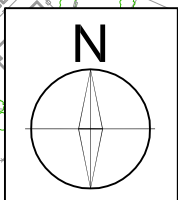
Rehabilitación superficial: 1.198,18 m²

PROYECTO			
ASFALTADO DE VÍAS MUNICIPAIS. VIGO OESTE			
CONCELLERÍA DE FOMENTO		CONCELLO DE VIGO	
SITUACION		Camiño da Hermida. Oia	
PLANO		Reportaje fotográfico	
ESCALA:	S/E	Nº anejo nº 2	FOLIO 1 DE 1
POR EL CONSULTOR		FECHA	
		mayo de 2016	
Eloy Fernández-Valdés Martínez-Estellez Ingeniero de Caminos, Canales y Puertos Colegiado 2081			
E.F. INGENIEROS, S.L.			



Rehabilitación superficial: 1.512,35 m²

PROYECTO		ASFALTADO DE VÍAS MUNICIPALES. VIGO OESTE	
CONCELLERÍA DE FOMENTO	CONCELLO DE VIGO		POR EL CONSULTOR
SITUACION		Camiño da Pedreira. Oia	
PLANO		Reportaje fotográfico	
ESCALA:	S/E	Nº	anejo nº 2
		FOLIA	1 DE 1
		 Eloy Fernández-Valdés Martínez-Estévez Ingeniero de Carreteras, Canales y Puertos Colegiado 5581	
		 E.F. INGENIEROS, S.L.	
		FECHA mayo de 2016	



Rehabilitación superficial: 3.189,90 m²

PROYECTO

ASFALTADO DE VÍAS MUNICIPAIS. VIGO OESTE

CONCELLERÍA
DE
FOMENTO

CONCELLO
DE VIGO



POR EL CONSULTOR

FECHA
mayo de 2016

SITUACION

Camiño da Verdella. Oia

PLANO

Reportaje fotográfico

ESCALA:

S/E

Nº

anejo nº 2

HOJA

1 DE 1

Eloy Fernández-Valeiros
Martínez-Estévez
Ingeniero de Caminos, Canales y Puertos
Categoría: 5881



E.F. INGENIEROS, S.L.



Rehabilitación superficial: 2.645,53 m²

PROYECTO

ASFALTADO DE VÍAS MUNICIPALES. VIGO OESTE

CONCELLERÍA
DE
FOMENTO

CONCELLO
DE VIGO



POR EL CONSULTOR

FECHA
mayo de 2016

SITUACION

Camiño da Calzada, Coruxo

PLANO

Reportaje fotográfico

ESCALA:

S/E

Nº

anejo nº 2

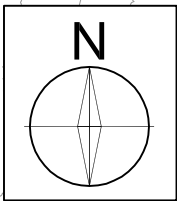
FOLIA

1 DE 1

Eloy Fernández-Valdés
Martínez-Estévez
Ingeniero de Caminos, Canales y Puertos
Colegiado 5981



E.F. INGENIEROS, S.L.



Rehabilitación superficial: 2.327,02 m²

PROYECTO

ASFALTADO DE VÍAS MUNICIPAIS. VIGO OESTE

CONCELLERÍA
DE
FOMENTO

CONCELLO
DE VIGO



POR EL CONSULTOR

FECHA
mayo de 2016

SITUACION

Rúa do Bravo. Navia

PLANO

Reportaje fotográfico

ESCALA:

S/E

Nº

anejo nº2

FOLIA

1 DE 1

Eloy Fernández-Valdés
Martínez-Estévez
Ingeniero de Caminos, Canales y Puertos
Colegiado 5981



E.F. INGENIEROS, S.L.

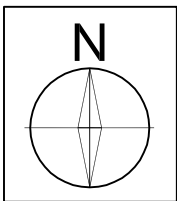


foto nº2



foto nº1



foto nº3

Rehabilitación superficial: 1.222,28 m²

PROYECTO

ASFALTADO DE VÍAS MUNICIPALES. VIGO OESTE

CONCELLERÍA
DE
FOMENTO

CONCELLO
DE VIGO



POR EL CONSULTOR

FECHA
mayo de 2016

SITUACION

Rúa Cerqueiro. Navia

PLANO

Reportaje fotográfico

ESCALA:

S/E

Nº

anejo nº2

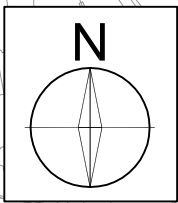
FOLIA

1 DE 1

Eloy Fernández-Valeiros
Martínez-Estévez
Ingeniero de Caminos, Canales y Puertos
Colegiado 5881


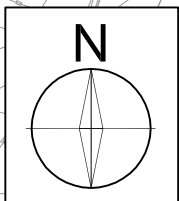


E.F. INGENIEROS, S.L.



Rehabilitación superficial: 2.923,66 m²

PROYECTO ASFALTADO DE VÍAS MUNICIPALES. VIGO OESTE			
CONCELLERÍA DE FOMENTO	CONCELLO DE VIGO		POR EL CONSULTOR 
FECHA mayo de 2016			
SITUACION Rúa Pereiras. Navia			
PLANO Reportaje fotográfico			
ESCALA: S/E	Nº anejo nº2	HOJA 1 DE 1	Eloy Fernández-Valdés Martínez-Estévez Ingeniero de Carreteras, Canales y Puertos Colegiado 5881
			



Rehabilitación superficial: 6.075,70 m²

PROYECTO

ASFALTADO DE VÍAS MUNICIPAIS. VIGO OESTE

CONCELLERÍA
DE
FOMENTO

CONCELLO
DE VIGO



POR EL CONSULTOR

FECHA
mayo de 2016

SITUACION

Camiño da Millareira. Alcabre

PLANO

Reportaje fotográfico

ESCALA:

S/E

Nº

anejo nº2

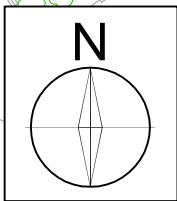
FOLIA

1 DE 1

Eloy Fernández-Valdés
Martínez-Estévez
Ingeniero de Caminos, Canales y Puertos
Colegiado 5981



E.F. INGENIEROS, S.L.



Rehabilitación superficial: 2.872,16 m²

PROYECTO

ASFALTADO DE VÍAS MUNICIPALES. VIGO OESTE

CONCELLERÍA
DE
FOMENTO

CONCELLO
DE VIGO



POR EL CONSULTOR

FECHA
mayo de 2016

SITUACION

Camino de Rial. Comesaña

PLANO

Reportaje fotográfico

ESCALA:

S/E

Nº

anejo nº 2

HOJA

1 DE 1

Eloy Fernández-Valdés
Martínez-Estévez
Ingeniero de Caminos, Canales y Puertos
Colegiado 5881



E.F. INGENIEROS, S.L.